


Odůvodnění Územního plánu Soběsuky

Grafická část – příloha č.4

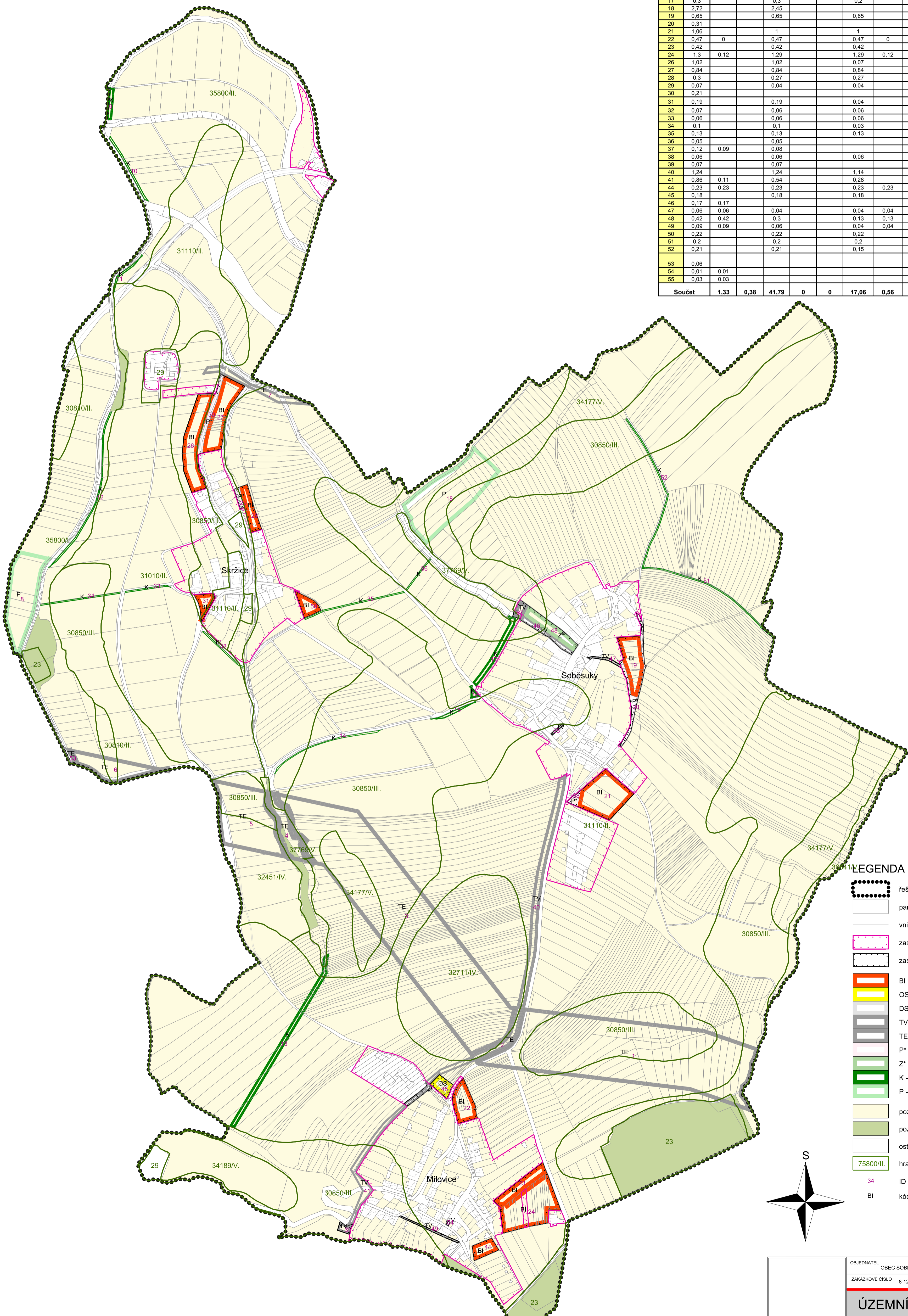
Zpracovatel :

AKTÉ projekt s.r.o
Kollárova 629, 767 01 Kroměříž
Ing.arch. Milan Krouman
Č. autorizace : ČKA 02 630




ÚZEMNÍ PLÁN SOBĚSUKY

ID funkční plochy	výměra plochy celkem (ha)	v ZÚ (ha)	v PUPFL (ha)	v ZPF (ha)	z toho v třídě ochrany ZPF I (ha)	z toho v třídě ochrany ZPF II (ha)	z toho v třídě ochrany ZPF III (ha)	z toho v třídě ochrany ZPF IV (ha)	z toho v třídě ochrany ZPF V (ha)	kód funkce	popis	
1	10,04		0,09	9,89			3,96		5,72	TE	koridor plynovodu VTL	
2	0,29			0,29			0,19			TE	koridor plynovodu VTL, koridor kanalizace	
3	12,27			12,27			0,86		4,28	TE	koridor plynovodu VTL	
4	0,73		0,29	0,42			0,06		0,04	TE	koridor plynovodu VTL, krajinná zeleň (lokální biokoridor ÚSES)	
5	2,41			2,06			1,02		1,02	TE	koridor plynovodu VTL	
6	1,01			0,7			0,48		0,22	TE	koridor plynovodu VTL	
7	0,51			0,42			0,35		0,08	TE	koridor el. vedení VN	
8	1,74			1,63			1,63			P	přírodní plocha (LBC ÚSES)	
9	0,13			0,12			0,12			K	krajinná zeleň (LBK ÚSES)	
10	0,13			0,13			0,13			K	krajinná zeleň (LBK ÚSES)	
11	0,07			0,07			0,07			K	krajinná zeleň (LBK ÚSES)	
12	0,23			0,23			0,23			K	krajinná zeleň (LBK ÚSES)	
13	0,75			0,74			0,66		0,06	K	krajinná zeleň (LBK ÚSES)	
14	0,13			0,13			0,04		0,09	K	krajinná zeleň (LBK ÚSES)	
15	0,08			0,08			0,08			K	krajinná zeleň (LBK ÚSES)	
16	0,04			0,04			0,04			K	krajinná zeleň (LBK ÚSES)	
17	0,3			0,3			0,2		0,08	K	krajinná zeleň (LBK ÚSES)	
18	2,72			2,45			0,65		1,29	P	přírodní plocha (LBC ÚSES)	
19	0,65			0,65			0,65			BI	bydlení individuální	
20	0,31									P*	veřejné prostranství	
21	1,06			1			1			BI	bydlení individuální	
22	0,47	0		0,47			0,47	0		BI	bydlení individuální	
23	0,42			0,42			0,42			BI	bydlení individuální	
24	1,3	0,12		1,29			1,29	0,12		BI	bydlení individuální	
26	1,02			1,02			0,07		0,95	BI	bydlení individuální	
27	0,84			0,84			0,84			BI	bydlení individuální	
28	0,3			0,27			0,27			BI	bydlení individuální	
29	0,07			0,04			0,04			P*	veřejné prostranství	
30	0,21									P*	veřejné prostranství	
31	0,19			0,19			0,04		0,16	BI	bydlení individuální	
32	0,07			0,06			0,06			K	krajinná zeleň (IP ÚSES)	
33	0,06			0,06			0,06			K	krajinná zeleň (IP ÚSES)	
34	0,1			0,1			0,03		0,07	K	krajinná zeleň (IP ÚSES)	
35	0,13			0,13			0,13			K	krajinná zeleň (IP ÚSES)	
36	0,05			0,05					0,05	K	krajinná zeleň (IP ÚSES)	
37	0,12	0,09		0,08					0,08	TV	ČOV	
38	0,06			0,06			0,06			P*	veřejné prostranství	
39	0,07			0,07					0,07	TV	PCS	
40	1,24			1,24			1,14		0,1	TV	koridor kanalizačního sběrače	
41	0,86	0,11		0,54			0,28		0,25	0,01	TV	koridor kanalizačního sběrače
44	0,23	0,23		0,23			0,23	0,23		BI	bydlení individuální	
45	0,18			0,18			0,18			OS	sportovní	
46	0,17	0,17								TV	koridor kanalizace, komunikace	
47	0,06	0,06		0,04			0,04	0,04		TV	koridor kanalizace	
48	0,42	0,42		0,3			0,13	0,13	0,17	Z*	sidelní zeleň	
49	0,09	0,09		0,06			0,04	0,04	0,02	TV	koridor kanalizace	
50	0,22			0,22			0,22			BI	bydlení individuální	
51	0,2			0,2			0,2			K	krajinná zeleň (IP ÚSES)	
52	0,21			0,21			0,15		0,05	K	krajinná zeleň (IP ÚSES)	
53	0,06									TE	koridor plynovodu VTL, krajinná zeleň (lokální biokoridor ÚSES)	
54	0,01	0,01								TE	koridor kanalizace	
55	0,03	0,03								TV	koridor kanalizace	
Součet		1,33	0,38	41,79	0	0	17,06	0,56	9,11	6,51	3,4	



- LEGENDA**
- řešené území
 - parcelní kresba
 - vnitřní kresba parcel
 - zastavěné území k 1.5.2012
 - zastavitelné plochy
 - BI - plochy bydlení - bydlení individuální - Návrh
 - OS - plochy občanského vybavení - plochy pro tělovýchovu a sport - Návrh
 - DS - plochy dopravní infrastruktury - silniční doprava - Návrh
 - TV - plochy technické infrastruktury - vodní hospodářství - Návrh
 - TE - plochy technické infrastruktury - energetika - Návrh
 - P* - plochy veřejných prostranství - Návrh
 - Z* - plochy sídelní zeleně - Návrh
 - K - plochy krajinné zeleně - Návrh
 - P - plochy přírodní - Návrh
 - pozemky ZPF
 - pozemky PUPFL
 - ostatní pozemky
 - 75800/III. hranice BPEJ s kódovým označením a třídou ochrany ZPF
 - 34 ID plochy s rozdílným způsobem využití - Návrh
 - BI kód plochy s rozdílným způsobem využití - Návrh



Příloha č.4

OBJEDNATEL	OBEC SOBĚSUKY	PORIZOVATEL	MĚSTSKÝ ÚŘAD KROMĚŘÍZ	 <small>KROMĚŘÍZ KOLLÁROVA 629 HAŠ.ŠT.180911927 projekt s.r.o.</small>			
ZAKÁZKOVÉ ČÍSLO	8-12	ODPOVĚDNÝ PROJEKTANT	ING. ARCH. MILAN KROUMAN				
ÚZEMNÍ PLÁN SOBĚSUKY		ODŮVODNĚNÍ ÚZEMNÍHO PLÁNU					
OBSAH	VÝKRES ZÁBORU ZPF A PUPFL	MĚŘITKO	1 : 5000	DATUM	09/2014	VČ.	II /4